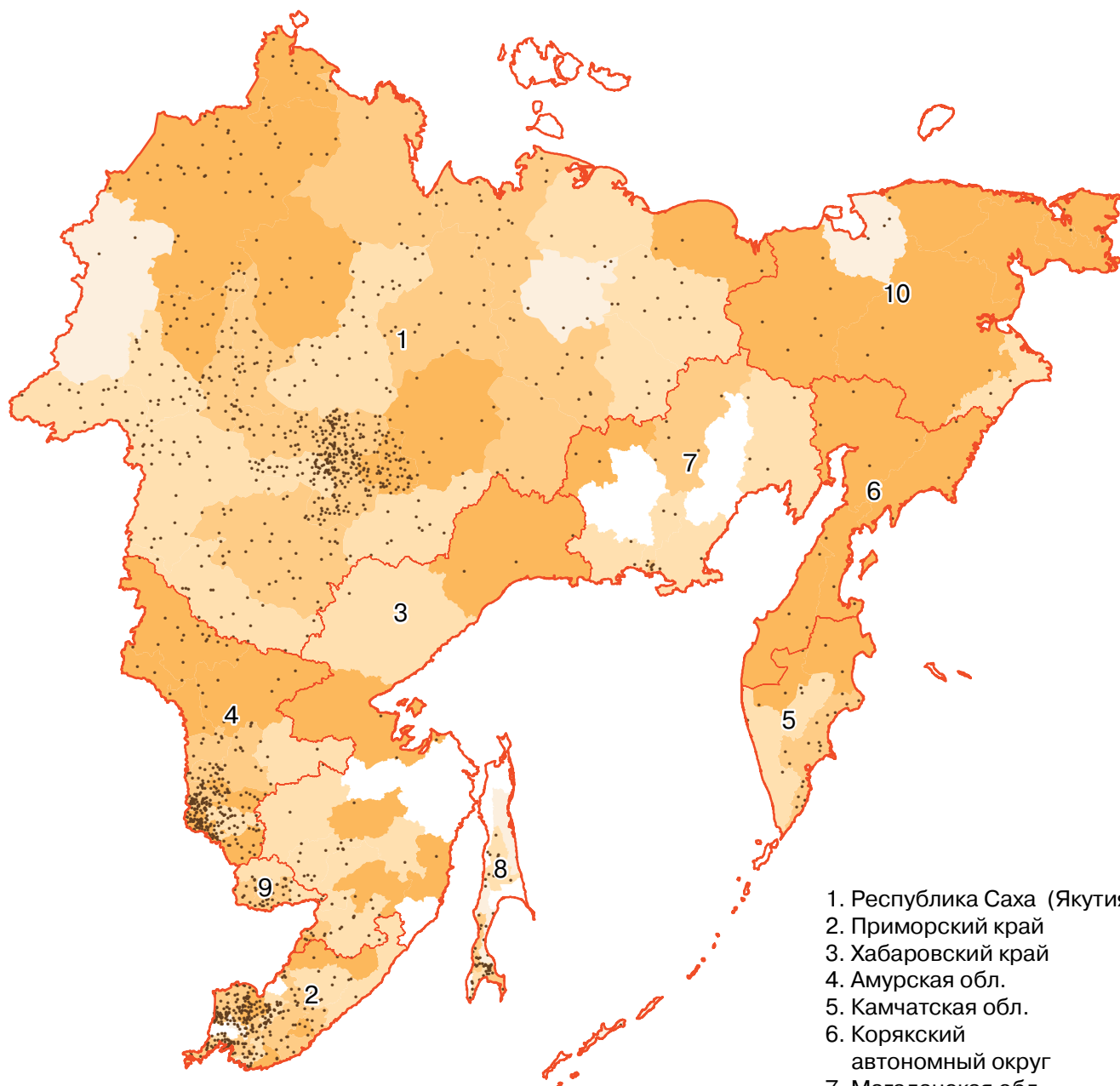


**ЧИСЛО СЕЛЬСКОХОЗЯЙСТВЕННЫХ ОРГАНИЗАЦИЙ,
ОСУЩЕСТВЛЯВШИХ СЕЛЬСКОХОЗЯЙСТВЕННУЮ ДЕЯТЕЛЬНОСТЬ В 2006 г.
В ДАЛЬНЕВОСТОЧНОМ ФЕДЕРАЛЬНОМ ОКРУГЕ**



- 1. Республика Саха (Якутия)
- 2. Приморский край
- 3. Хабаровский край
- 4. Амурская обл.
- 5. Камчатская обл.
- 6. Корякский автономный округ
- 7. Магаданская обл.
- 8. Сахалинская обл.
- 9. Еврейская автономная область
- 10. Чукотский автономный округ

Условные обозначения в картах:

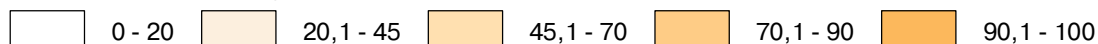
* в соответствующих субъектах Российской Федерации

** в административных районах соответствующих субъектов Российской Федерации

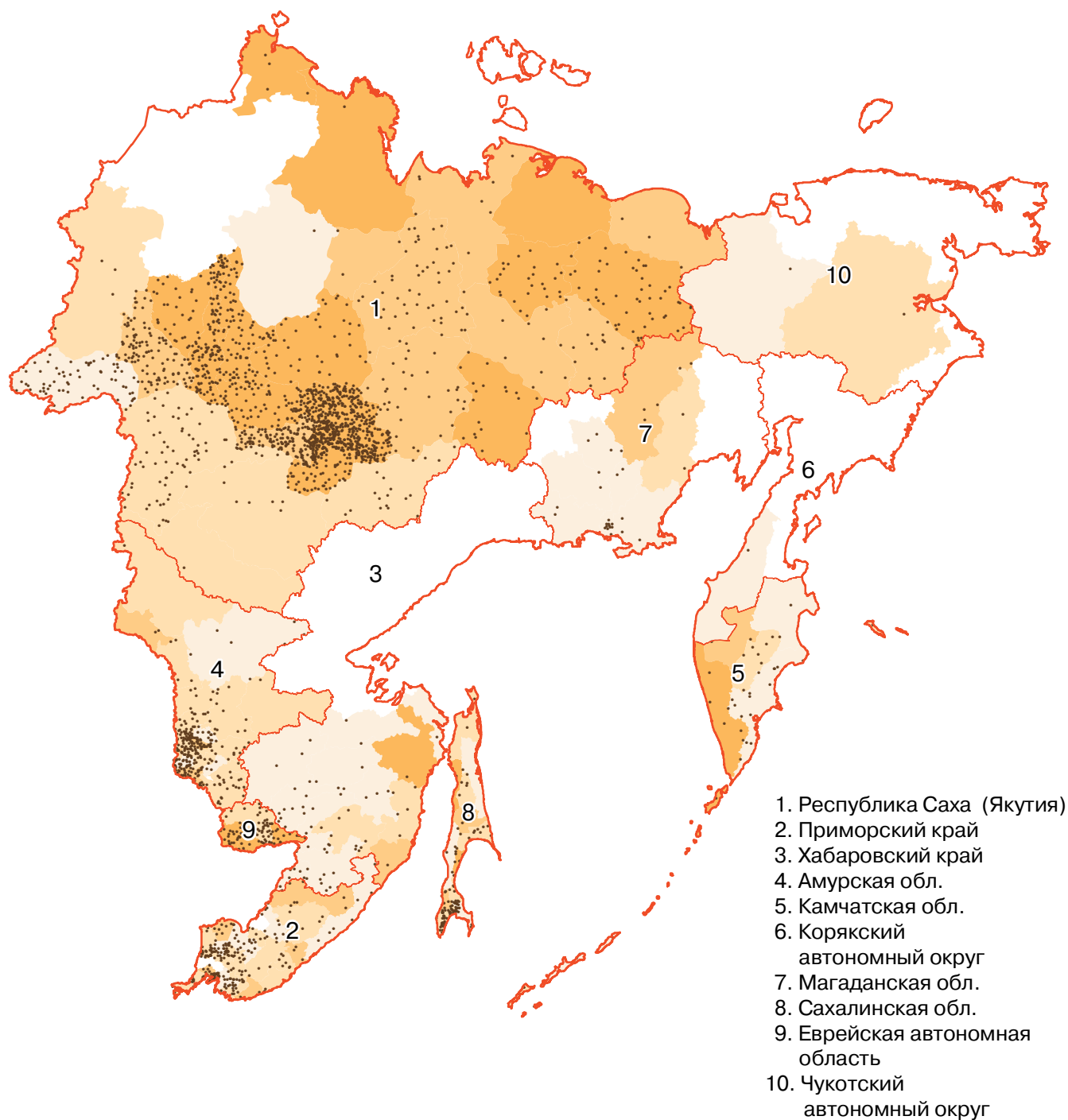
Число сельскохозяйственных организаций, осуществлявших сельскохозяйственную деятельность **

● 1 точка = 1 хозяйство

Удельный вес сельскохозяйственных организаций, осуществлявших сельскохозяйственную деятельность, в их общем числе (%) **



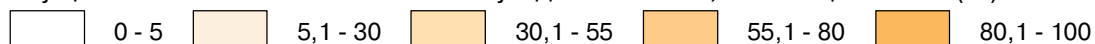
**ЧИСЛО КРЕСТЬЯНСКИХ (ФЕРМЕРСКИХ) ХОЗЯЙСТВ
И ИНДИВИДУАЛЬНЫХ ПРЕДПРИНИМАТЕЛЕЙ, ОСУЩЕСТВЛЯВШИХ
СЕЛЬСКОХОЗЯЙСТВЕННУЮ ДЕЯТЕЛЬНОСТЬ В 2006 г.
В ДАЛЬНЕВОСТОЧНОМ ФЕДЕРАЛЬНОМ ОКРУГЕ**



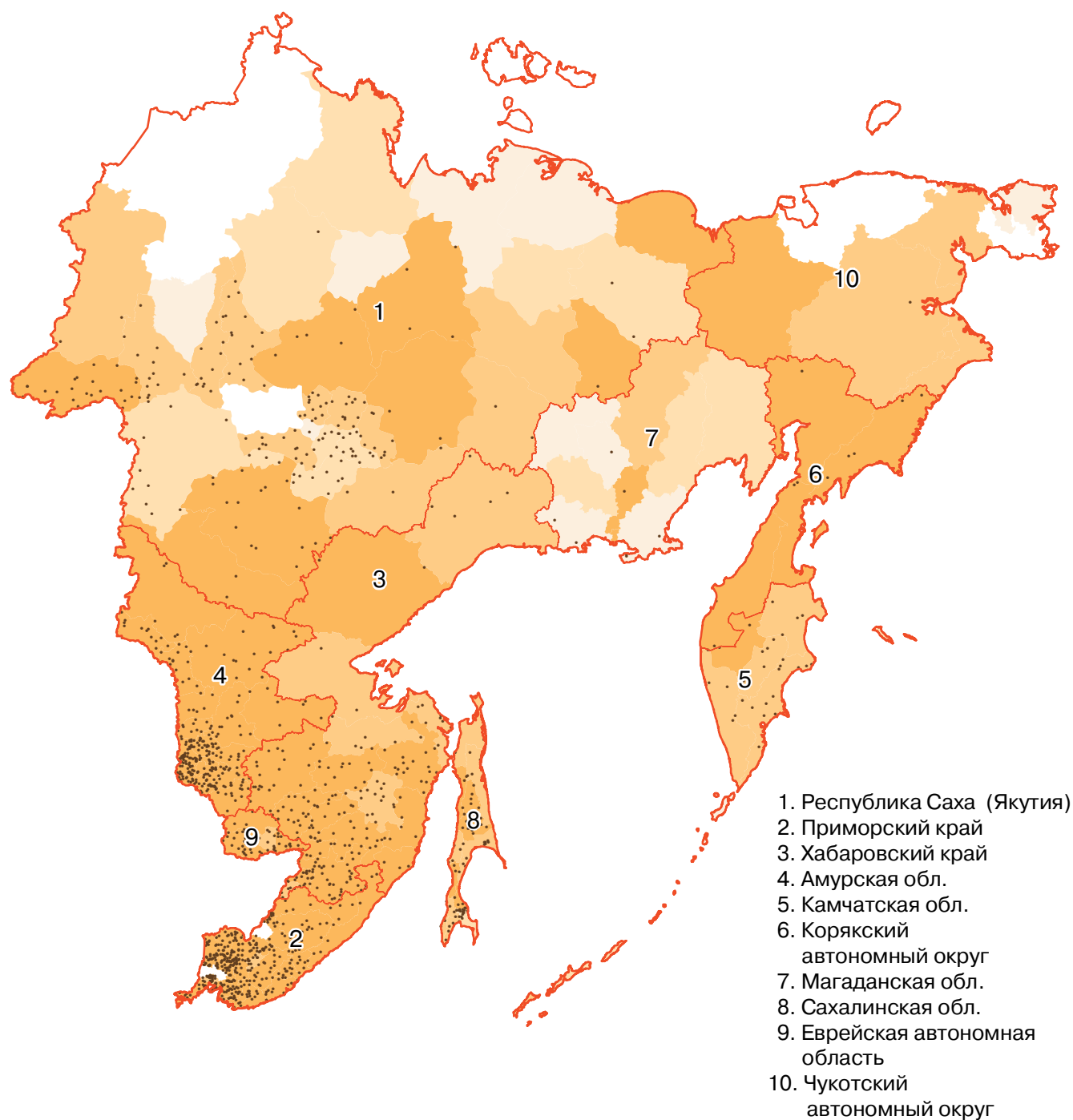
Число крестьянских (фермерских) хозяйств и индивидуальных предпринимателей, осуществлявших сельскохозяйственную деятельность **

● 1 точка = 2 хозяйства

Удельный вес крестьянских (фермерских) хозяйств и индивидуальных предпринимателей, осуществлявших сельскохозяйственную деятельность, в их общем числе (%) **



**ЧИСЛО ЛИЧНЫХ ПОДСОБНЫХ ХОЗЯЙСТВ,
ПРОИЗВОДИВШИХ СЕЛЬСКОХОЗЯЙСТВЕННУЮ ПРОДУКЦИЮ В 2006 г.
В ДАЛЬНЕВОСТОЧНОМ ФЕДЕРАЛЬНОМ ОКРУГЕ**



Число личных подсобных хозяйств, производивших сельскохозяйственную продукцию **

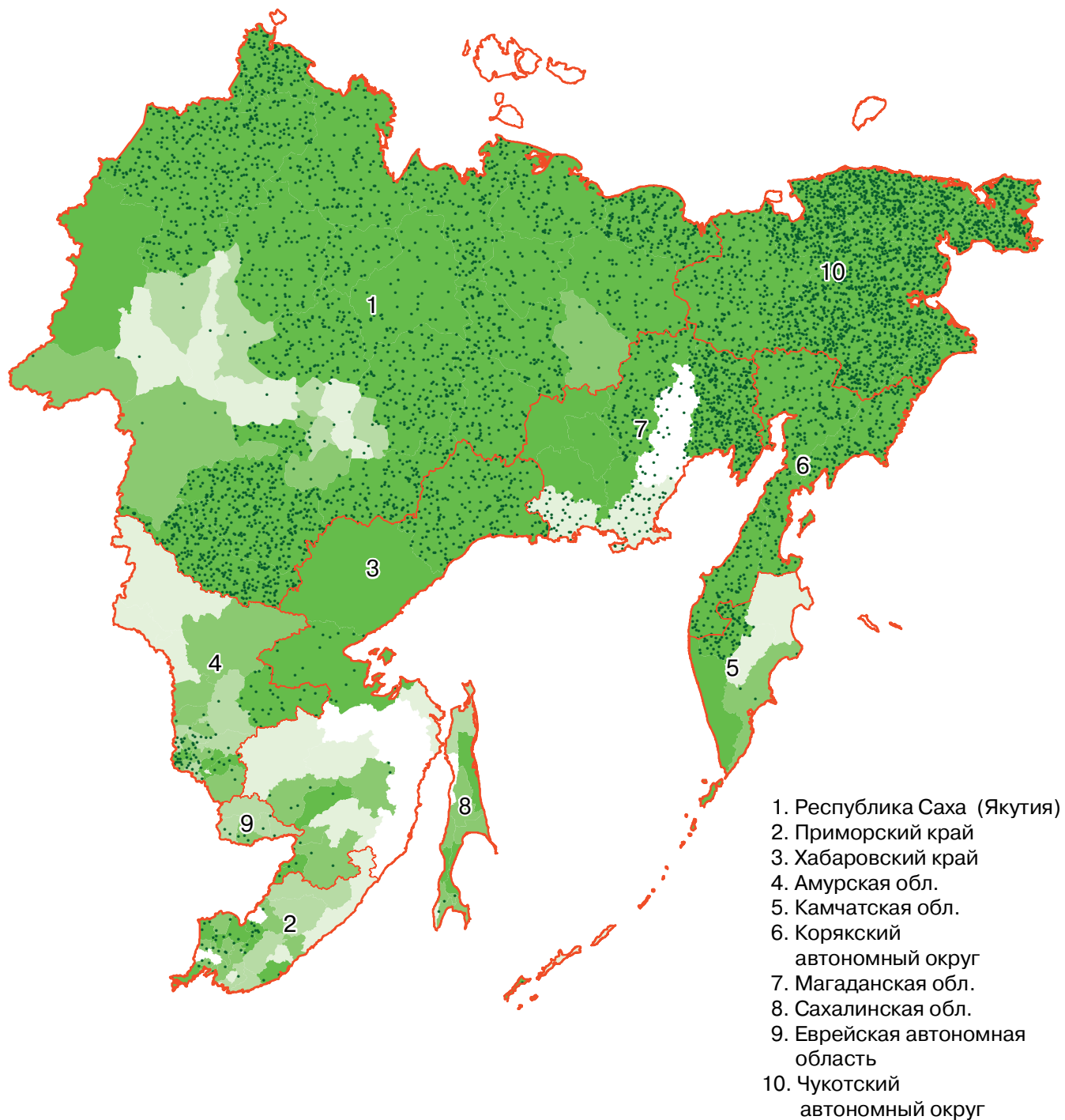
● 1 точка = 400 хозяйств

Удельный вес личных подсобных хозяйств, производивших сельскохозяйственную продукцию, в их общем числе (%) **

0,0 - 50 50,1 - 75 75,1 - 90 90,1 - 100

ОБЩАЯ ЗЕМЕЛЬНАЯ ПЛОЩАДЬ В ХОЗЯЙСТВАХ ВСЕХ КАТЕГОРИЙ В ДАЛЬНЕВОСТОЧНОМ ФЕДЕРАЛЬНОМ ОКРУГЕ

(на 1 июля 2006 г.)



Общая земельная площадь в хозяйствах всех категорий **

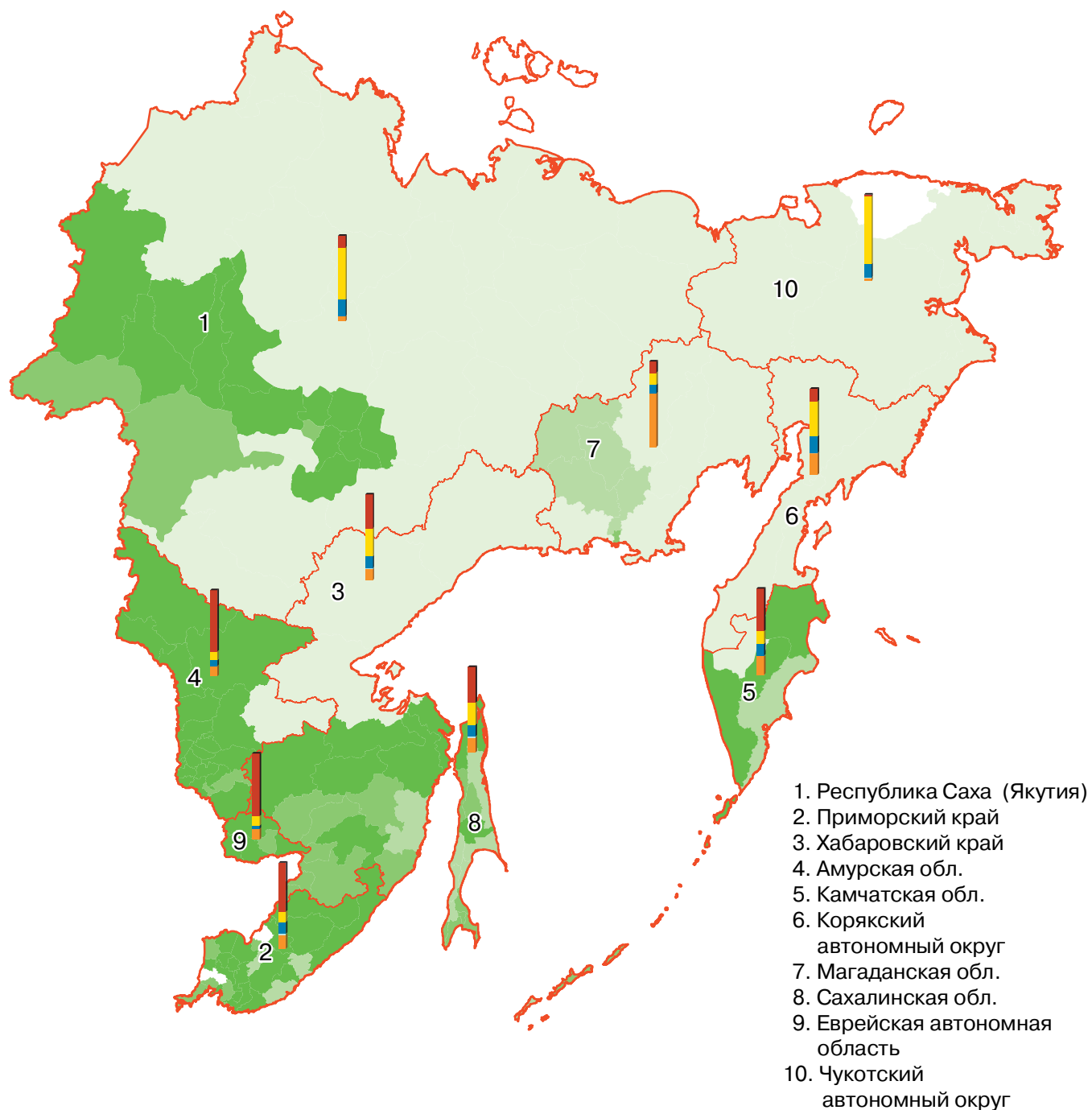
● 1 точка = 20 000 га


Удельный вес общей земельной площади сельскохозяйственных организаций
в общей площади земель в хозяйствах всех категорий (%) **






до 0,1 0,1 - 30 30,1 - 60 60,1 - 85 85,1 - 100

СТРУКТУРА СЕЛЬСКОХОЗЯЙСТВЕННЫХ УГОДИЙ ПО ВИДАМ В ХОЗЯЙСТВАХ ВСЕХ КАТЕГОРИЙ В ДАЛЬНЕВОСТОЧНОМ ФЕДЕРАЛЬНОМ ОКРУГЕ






(на 1 июля 2006 г.)



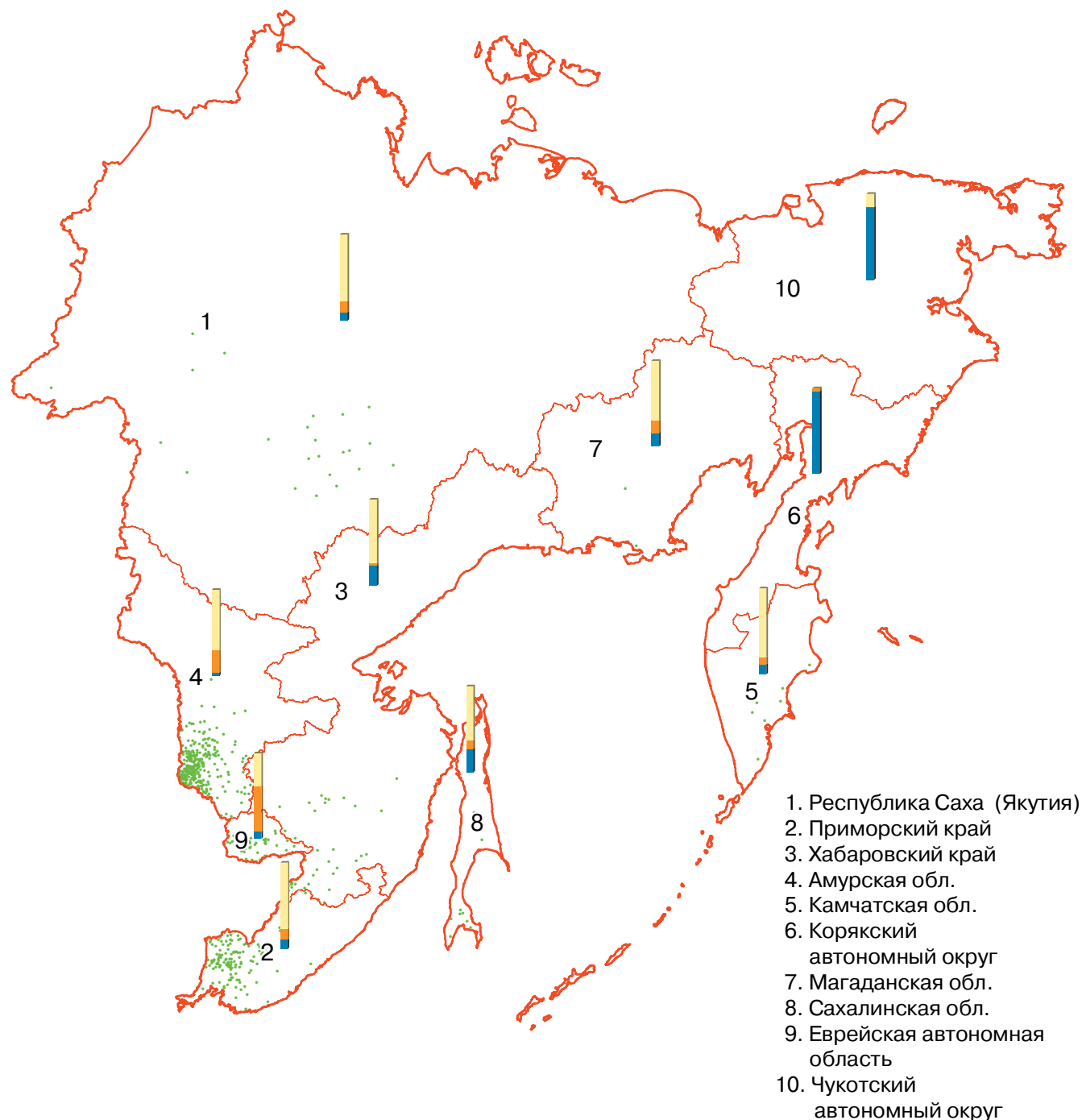
 Структура сельскохозяйственных угодий по видам в хозяйствах всех категорий (%) *

 пашня  сенокосы  пастбища  многолетние насаждения  залежь

Удельный вес сельскохозяйственных угодий в общей площади земель в хозяйствах всех категорий (%) **

 до 0,1  0,1 - 10  10,1 - 55  55,1 - 80  80,1 - 100

ОБЩАЯ ПОСЕВНАЯ ПЛОЩАДЬ СЕЛЬСКОХОЗЯЙСТВЕННЫХ КУЛЬТУР ПОД УРОЖАЙ 2006 г. В ХОЗЯЙСТВАХ ВСЕХ КАТЕГОРИЙ В ДАЛЬНЕВОСТОЧНОМ ФЕДЕРАЛЬНОМ ОКРУГЕ



Общая посевная площадь сельскохозяйственных культур
в хозяйствах всех категорий **

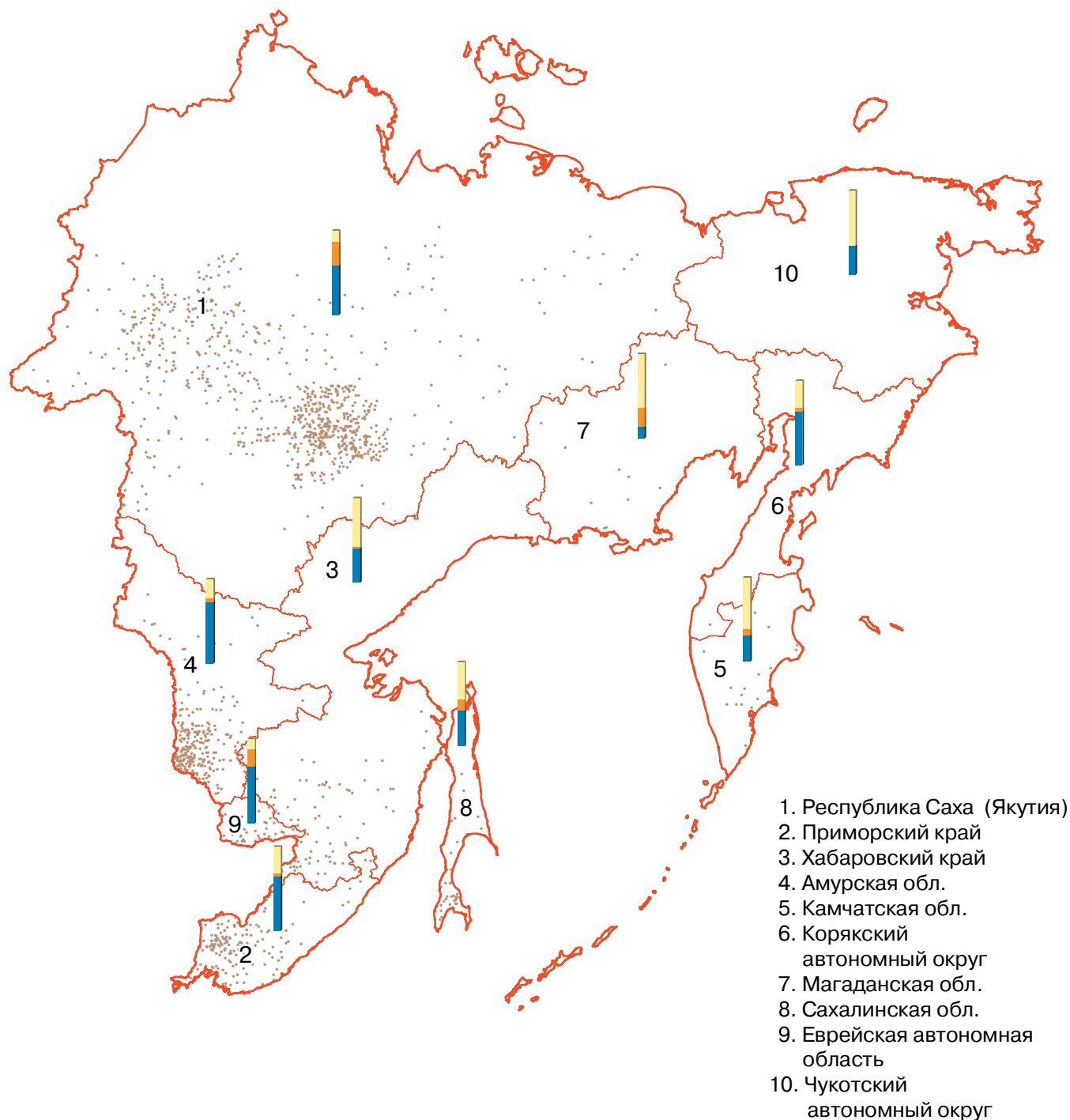
● 1 точка = 2 000 га

Структура общей посевной площади сельскохозяйственных культур
по категориям хозяйств (%) *

сельскохозяйственные организации	крестьянские (фермерские) хозяйства и индивидуальные предприниматели	хозяйства населения
----------------------------------	--	---------------------

ПОГОЛОВЬЕ КРУПНОГО РОГАТОГО СКОТА В ХОЗЯЙСТВАХ ВСЕХ КАТЕГОРИЙ В ДАЛЬНЕВОСТОЧНОМ ФЕДЕРАЛЬНОМ ОКРУГЕ

(на 1 июля 2006 г.)



Поголовье крупного рогатого скота в хозяйствах всех категорий **

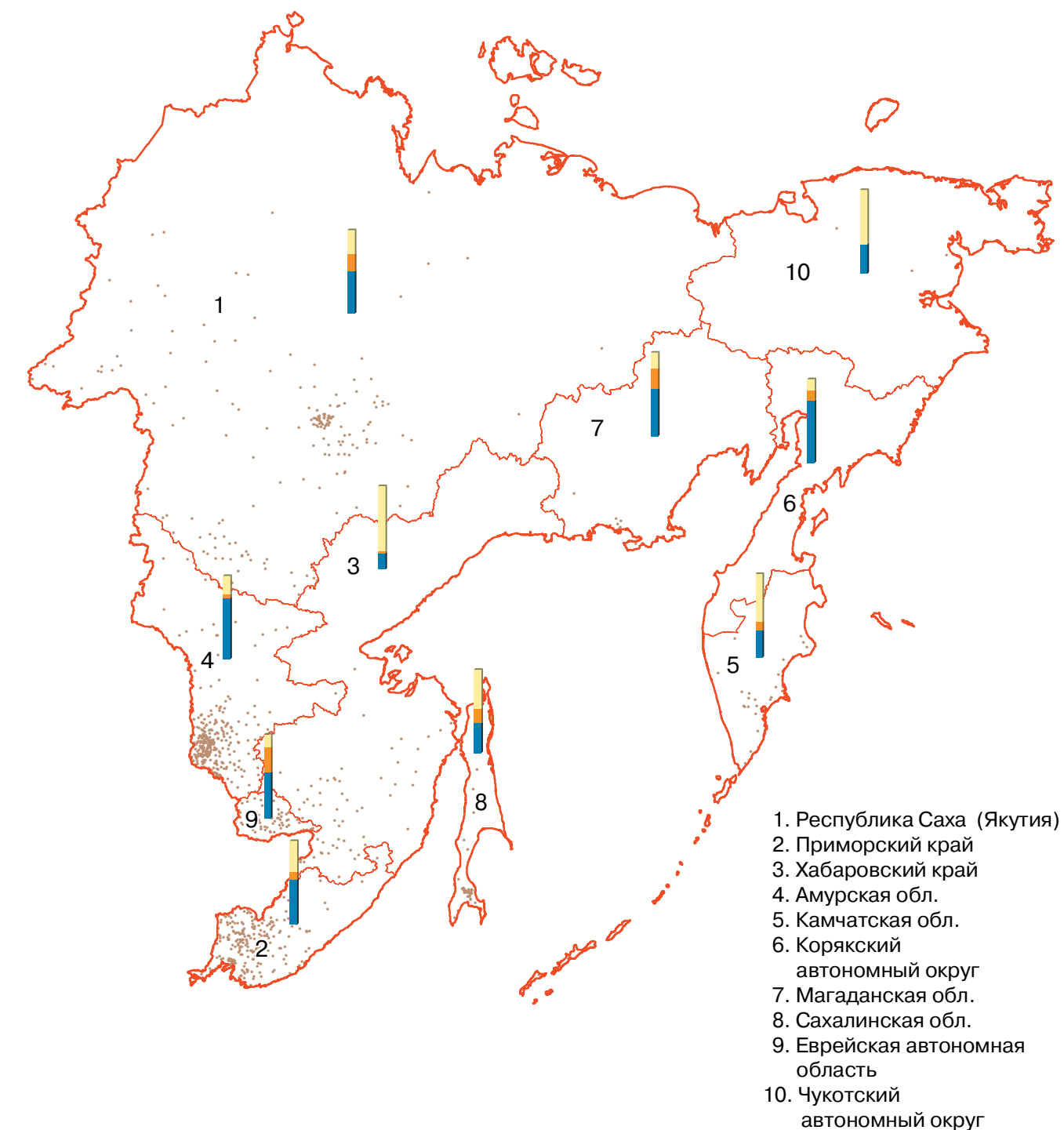
● 1 точка = 400 голов

Структура поголовья крупного рогатого скота по категориям хозяйств (%) *

сельскохозяйственные организации
 крестьянские (фермерские) хозяйства и индивидуальные предприниматели
 хозяйства населения

ПОГОЛОВЬЕ СВИНЕЙ В ХОЗЯЙСТВАХ ВСЕХ КАТЕГОРИЙ В ДАЛЬНЕВОСТОЧНОМ ФЕДЕРАЛЬНОМ ОКРУГЕ

(на 1 июля 2006 г.)



Поголовье свиней в хозяйствах всех категорий **

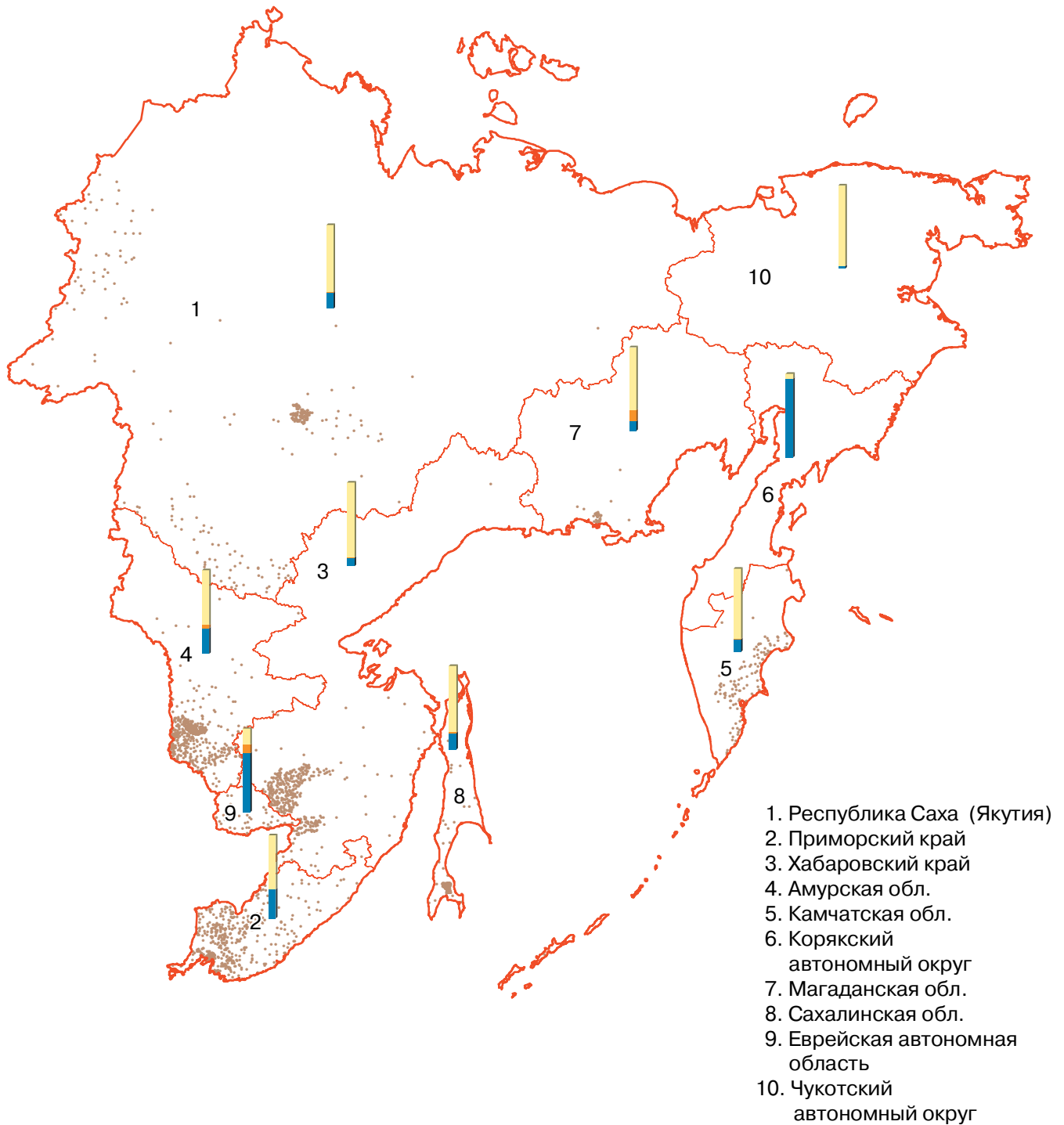
● 1 точка = 200 голов

▬ Структура поголовья свиней по категориям хозяйств (%) *

сельскохозяйственные организации
 крестьянские (фермерские) хозяйства и индивидуальные предприниматели
 хозяйства населения

ПОГОЛОВЬЕ ПТИЦЫ ВСЕХ ВИДОВ В ХОЗЯЙСТВАХ ВСЕХ КАТЕГОРИЙ В ДАЛЬНЕВОСТОЧНОМ ФЕДЕРАЛЬНОМ ОКРУГЕ

(на 1 июля 2006 г.)



Поголовье птицы в хозяйствах всех категорий **

● 1 точка = 2 500 голов

▬ Структура поголовья птицы по категориям хозяйств (%) *

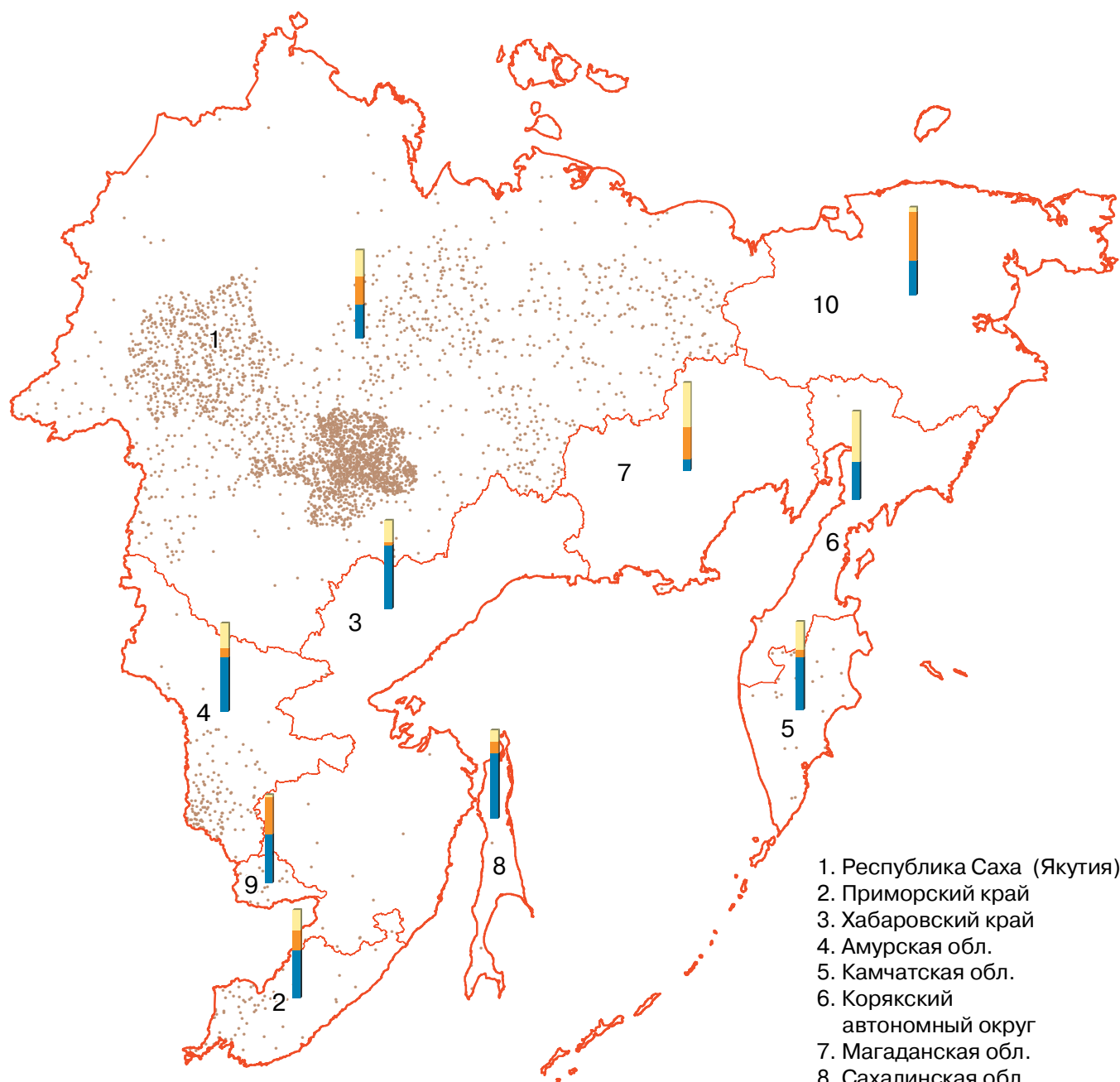
▬ сельскохозяйственные организации

▬ крестьянские (фермерские) хозяйства и индивидуальные предприниматели

▬ хозяйства населения

ПОГОЛОВЬЕ ЛОШАДЕЙ В ХОЗЯЙСТВАХ ВСЕХ КАТЕГОРИЙ В ДАЛЬНЕВОСТОЧНОМ ФЕДЕРАЛЬНОМ ОКРУГЕ

(на 1 июля 2006 г.)



1. Республика Саха (Якутия)
2. Приморский край
3. Хабаровский край
4. Амурская обл.
5. Камчатская обл.
6. Корякский автономный округ
7. Магаданская обл.
8. Сахалинская обл.
9. Еврейская автономная область
10. Чукотский автономный округ

Поголовье лошадей в хозяйствах всех категорий **

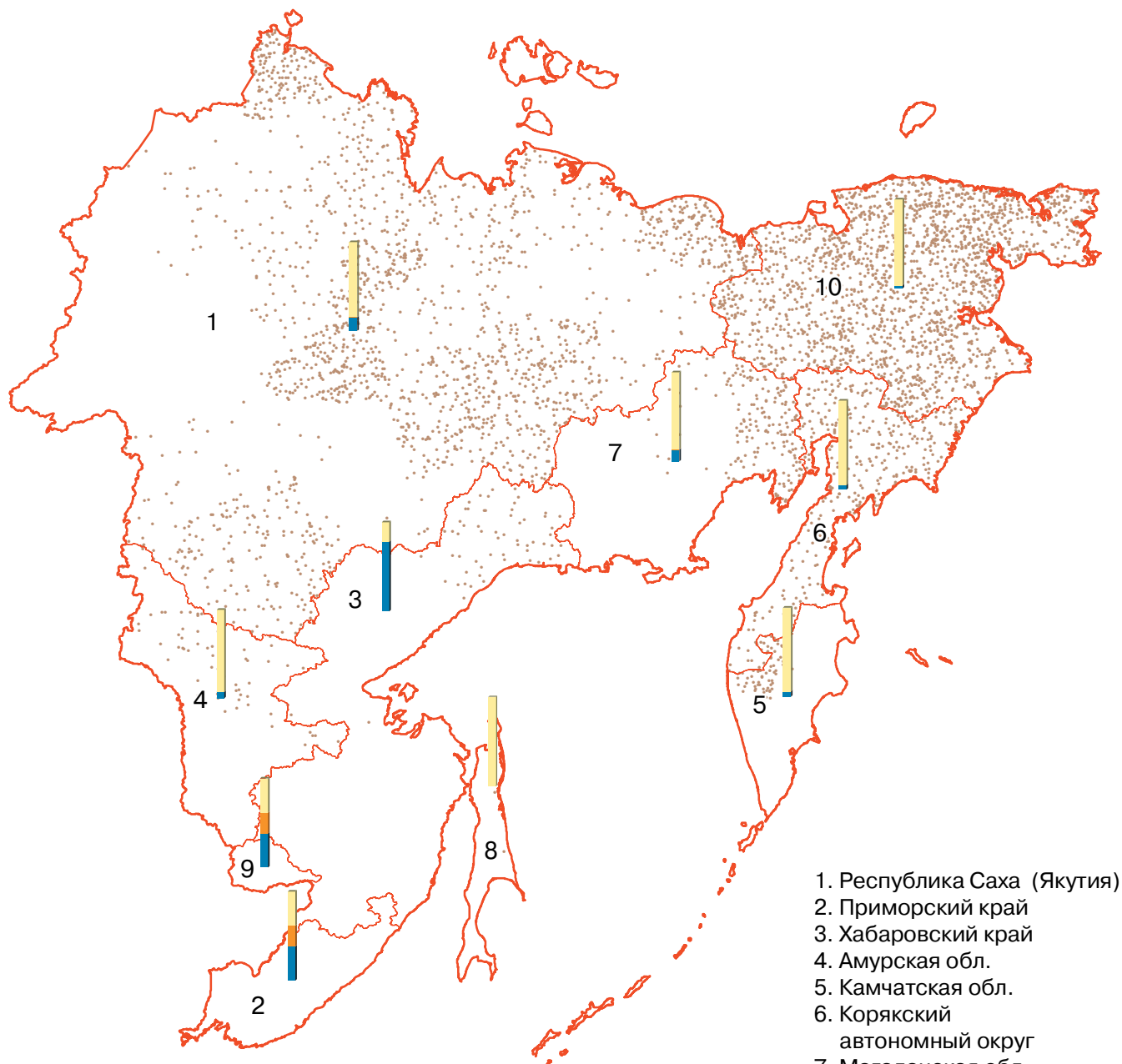
● 1 точка = 50 голов

▬ Структура поголовья лошадей по категориям хозяйств (%) *

сельскохозяйственные организации
 крестьянские (фермерские) хозяйства и индивидуальные предприниматели
 хозяйства населения

ПОГОЛОВЬЕ СЕВЕРНЫХ ОЛЕНЕЙ В ХОЗЯЙСТВАХ ВСЕХ КАТЕГОРИЙ В ДАЛЬНЕВОСТОЧНОМ ФЕДЕРАЛЬНОМ ОКРУГЕ

(на 1 июля 2006 г.)



1. Республика Саха (Якутия)
2. Приморский край
3. Хабаровский край
4. Амурская обл.
5. Камчатская обл.
6. Корякский автономный округ
7. Магаданская обл.
8. Сахалинская обл.
9. Еврейская автономная область
10. Чукотский автономный округ

Поголовье северных оленей в хозяйствах всех категорий **

● 1 точка = 100 голов

▬ Структура поголовья северных оленей по категориям хозяйств (%) *

сельскохозяйственные организации	крестьянские (фермерские) хозяйства и индивидуальные предприниматели	хозяйства населения
----------------------------------	--	---------------------