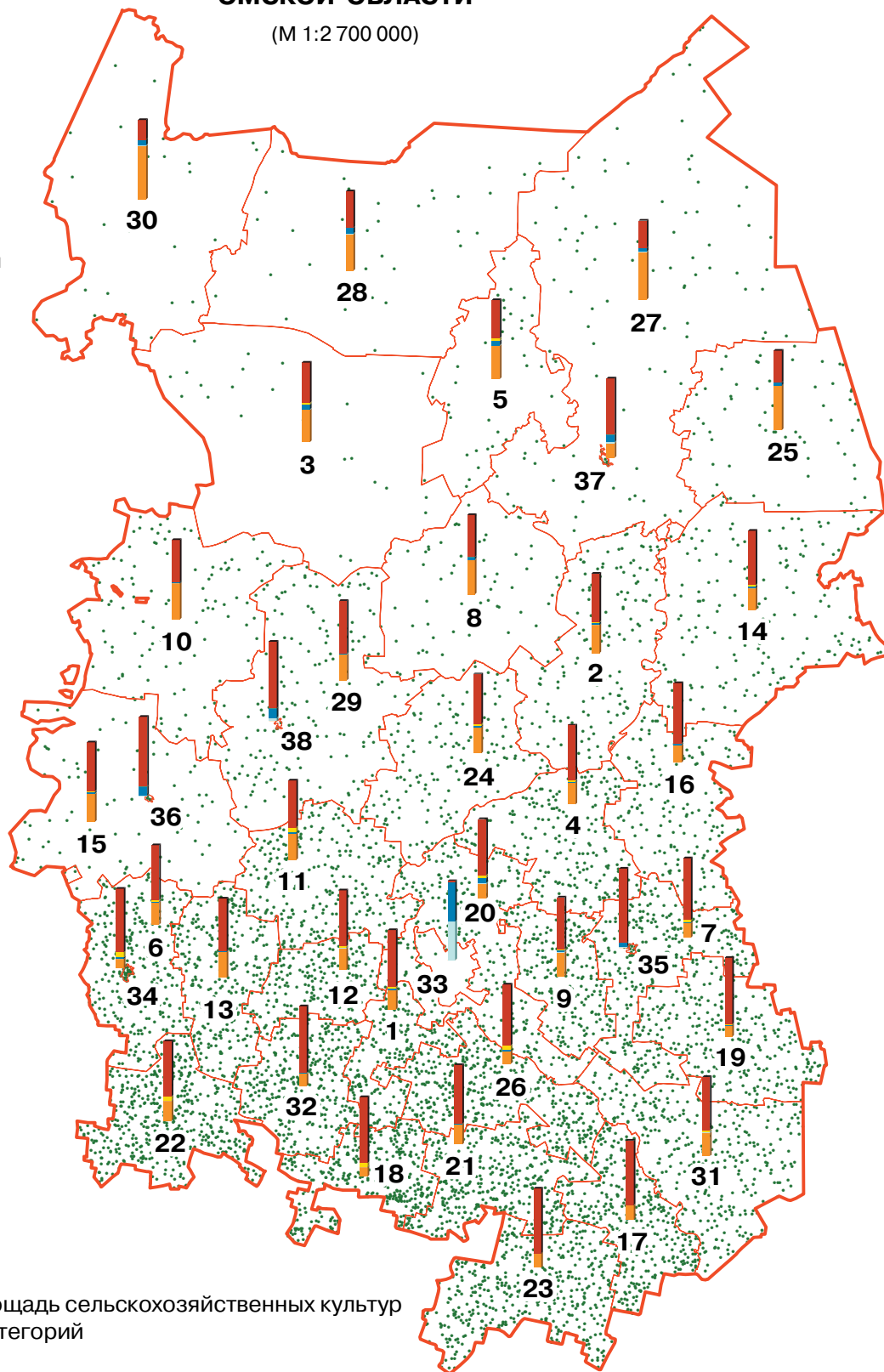


ПОСЕВНЫЕ ПЛОЩАДИ СЕЛЬСКОХОЗЯЙСТВЕННЫХ КУЛЬТУР ПОД УРОЖАЙ 2006 г. В ХОЗЯЙСТВАХ ВСЕХ КАТЕГОРИЙ ПО АДМИНИСТРАТИВНЫМ РАЙОНАМ И ГОРОДАМ ОМСКОЙ ОБЛАСТИ

(М 1:2 700 000)

1. Азовский немецкий национальный
 2. Большереченский
 3. Большеуковский
 4. Горьковский
 5. Знаменский
 6. Исилькульский
 7. Калачинский
 8. Колосовский
 9. Кормиловский
 10. Крутинский
 11. Любинский
 12. Марьяновский
 13. Москаленский
 14. Муромцевский
 15. Называевский
 16. Нижнеомский
 17. Нововаршавский
 18. Одесский
 19. Оконешниковский
 20. Омский
 21. Павлоградский
 22. Полтавский
 23. Русско-Полянский
 24. Саргатский
 25. Седельниковский
 26. Таврический
 27. Тарский
 28. Тевризский
 29. Тюкалинский
 30. Усть-Ишимский
 31. Черлакский
 32. Шербакульский
 33. г. Омск и т.п.г.
 34. г. Исилькуль
 35. г. Калачинск
 36. г. Называевск
 37. г. Тара и т.п.г.
 38. г. Тюкалинск
- т.п.г. - территории подчиненные городу*





Общая посевная площадь сельскохозяйственных культур
в хозяйствах всех категорий

● 1 точка = 400 га



Структура посевных площадей по видам
сельскохозяйственных культур в хозяйствах всех категорий (%)

- | | | | | |
|---|---|---|---|--|
|  зерновые
и зернобобовые
культуры |  технические
культуры |  картофель |  овощные
и бахчевые
культуры |  кормовые
культуры |
|---|---|---|---|--|